












STAD - GEMEENTE		KM +	KM -	44 KM/H
<b>WEST-VLAANDEREN</b>				
Kortrijk	 Officieuze start / Départ fictif / Unofficial start	0	7	12:05
Kuurne	Passage Finish - Brugsesteenweg	4,4	2,6	12:14
Kortrijk	 <b>Officiële start / Départ officiel / Official start - Rijksweg</b>			
Harelbeke	Rijksweg (N36d)	0,1	196,8	12:20
Deerlijk	Ringlaan (N36)	3,7	193,2	12:25
Anzegem - Vichte	Olekenbosstraat	9,2	187,7	12:33
Anzegem - Ingooigem	Ingooigemstraat ( N36)	12,3	184,6	12:36
 <b>1. TIEGEMBERG · 1400 m · gem. 4 % · max. 8 %</b>		17,5	179,4	12:44
Anzegem - Kaster	Tiegemstraat ( N36)	20,1	176,8	12:47
Avelgem - Kerkhove	Bruggesteenweg ( N36)	21,3	175,6	12:49
<b>OOST-VLAANDEREN</b>				
Kluisbergen - Berchem	Oudenaardebaan ( N8)	22,8	174,1	12:51
Oudenaarde - Leupegem	Berchemweg ( N8)	26,1	170,8	12:56
<b>km 30</b>				
Oudenaarde	Aalststraat ( N46)	31,5	165,4	13:04
 <b>2. VOLKEGEMBERG · 1000 M · GEM. 5,1 % · MAX. 8,5 %</b> 		35,6	161,3	13:10
 Holleweg		35,6	161,3	13:10
Horebeke	Heerweg (N8)	38,1	158,8	13:14
<b>Wegwerpzone / Zone de déchets / Waste zone</b>				
Brakel - Zegelsem	Oudenaardsestraat (N8)	40,4	156,5	13:17
Brakel	Kleibergstraat(N8)	42,7	154,2	13:20
Zottegem - St.Maria Oudenhove	Brakelstraat ( N462)	48,8	148,1	13:29
Zottegem - St.Goriks Oudenhove	Sint-Goriksstraat	50,7	146,2	13:32
	Langendries	51	145,9	13:32
Brakel - Michelbeke	Boembeke	53,1	143,8	13:35
Zwalm - Rozebeke	Boembeekstraat	53,3	143,6	13:35
 <b>3. BOEMBEEK · 1100 m · gem. 4,8 % · max. 8,2 %</b>		55,1	141,8	13:38
Horebeke	Meersestraat	57,7	139,2	13:42
Maarkedal - Schorisse	Zottegemstraat ( N454)	63,1	133,8	13:50
Maarkedal - Maarke - Kerkem	Maarkeweg ( N457)	65,3	131,6	13:53
Maarkedal - Etikhove	Gansbeekstraat ( N457)	67,5	129,7	13:56
 <b>4. BOSENSAARSTRAAT · 1300 m · gem. 5,6 % · max. 9 %</b>		70,6	126,3	14:00
 <b>5. BERG TEN HOUTE · 1100 m · gem. 6,2 % · max. 13 %</b> 		74,3	122,6	14:06
<b>Wegwerpzone / Zone de déchets / Waste zone</b>				
Ronse	Koekamerstraat	75	121,9	14:07
<b>HENEGOUWEN / HAINAUT</b>				
Ellezelles	Quatre Vents	75,7	121,2	14:08
Flobecq	Queneau (N520)	77,4	119,5	14:10
 <b>6. LA HOUPPE · 1880 m · gem. 4,8 % · max. 10 %</b>		81,3	115,6	14:16

STAD - GEMEENTE		KM +	KM -	44 KM/H
Ellezelles	Chemin des Carmes (N57)	88,8	108,1	14:26
<b>Wegwerpzone / Zone de déchets / Waste zone</b>				
Begin bevoorrading / Ravitaillement / Food supplies		91,9		14:30
Einde bevoorrading / ravitaillement / Food supplies		93,5		14:33
Frasnes-Lez-Avaing	Rue de la Folie (N529)	94,2	102,7	14:34
 7. HAMEAU DES PAPIN · 1200 m · gem. 6,6 % · max. 16,2 %		99,1	97,8	14:41
 8. LE BOURLIQUET · 1300 m · gem. 6,8 % · max. 15,3 %		107,5	89,4	14:53
 9. MONT SAINT-LAURENT · 1300 m · gem. 7,8 % · max. 17 % 		112,6	84,3	15:00
Ellezelles	Tombelle	114	82,9	15:02
<b>OOST-VLAANDEREN</b>				
Ronse	Elzeelsesteenweg (N57)	116	80,9	15:05
 10. KRUISBERG · 1400 m · gem. 5,3 % · max. 10,9 % 		121,5	75,4	15:13
 11. HOTOND · 1200 m · gem. 3,1 % · max. 9 %		123,2	73,7	15:15
<b>Wegwerpzone / Zone de déchets / Waste zone</b>				
<b>HENEGOUWEN / HAINAUT</b>				
Russeignies	Chaussée de Renaix	127,7	69,2	15:22
 12. COTE DU TRIEU · 1260 m · gem. 7 % · max. 13 %		130,7	66,2	15:26
<b>OOST-VLAANDEREN</b>				
Kluisbergen	Drogenbroodstraat	130,7	66,2	15:26
Kluisbergen - Ruien	Buissestraat	137	59,9	15:35
 13. KLUISBERG · 1100 m · gem. 6% · max. 11%		138,1	58,8	15:37
<b>HENEGOUWEN / HAINAUT</b>				
Mont-de-l'Enclus	Enclus du Haut	138,1	58,8	15:37
Mont-de-l'Enclus - Orroir	Chaussée de la libération	139,5	57,4	15:38
<b>WEST-VLAANDEREN</b>				
Spierre-Helkijn	Brugstraat (N393)	154,7	42,2	16:00
Zwevegem - Sint-Denijs	Helkijnstraat	157	39,9	16:04
<b>Wegwerpzone / Zone de déchets / Waste zone</b>				
Kortrijk - Bellegem	Beerbosstraat 	162,8	34,1	16:12
Zwevegem - Sint-Denijs	Perykelstraat	165,1	31,8	16:14
Kortrijk	Sint - Denijseweg	168,2	28,7	16:20
	Grote Markt	174,7	22,2	16:29
Harelbeke	R8	176,9	20	16:32
Kuurne	R8	177	19,9	16:32
Harelbeke	Molenstraat	180,5	16,4	16:37
Kuurne	Rijksweg (N36d)	181,6	15,3	16:39
<b>Wegwerpzone / Zone de déchets / Waste zone</b>				
<b>Aankomstlijn / Ligne d'arrivée / Finish line (+ 1 plaatselijke ronde / tour local / local lap 12,5 km)</b>		184,2	12,7	16:43
Kortrijk	Brugsesteenweg (N50)	186,3	10,6	16:45
Harelbeke	R8	189,6	7,3	16:50
Kuurne	R8	189,7	7,2	16:50
Harelbeke	Molenstraat	193,2	3,7	16:56
Kuurne	Rijksweg (N36d)	194,3	2,6	16:57
<b>Wegwerpzone / Zone de déchets / Waste zone</b>				
Kuurne	 <b>Aankomst / Arrivée / Arrival</b>	196,9	0,00	17:01

Legende



Helling / Collines / Slopes



Kasseien / Pavés / Cobblestones