

















STAD - GEMEENTE		KM +	KM -	41 KM/H
<b>WEST-VLAANDEREN</b>				
<b>Kuurne</b>	 Officieuze start / Départ fictif / Unofficial start	0	2,6	11:50
	 <b>Officiële start / Départ officiel / Official start - Rijksweg</b>	0	122,5	11:55
Harelbeke	Rijksweg (N36d)	0,1	122,4	11:55
Deerlijk	Ringlaan (N36)	3,7	118,8	12:00
Anzegem - Vichte	Olekenbosstraat	9,2	113,3	12:08
Anzegem - Ingooigem	Ingooigemstraat (N36)	12,3	110,2	12:13
Anzegem - Tiegem	Hellestraat	16	106,5	12:18
 <b>1. TIEGEMBERG · 1400 m · gem. 4 % · max. 8 %</b>		17,5	105	12:20
Anzegem - Kaster	Tiegemstraat (N36)	20,1	102,4	12:24
Avelgem - Kerkhove	Bruggesteenweg (N36)	21,3	101,2	12:26
<b>OOST-VLAANDEREN</b>				
Kluisbergen - Berchem	Oudenaardebaan (N8)	22,8	99,7	12:28
Oudenaarde - Leupegem	Berchemweg (N8)	26,1	96,4	12:33
<b>km 30</b>				
Oudenaarde - Leupegem	Ronseweg (N60)	30,9	91,6	12:40
<b>Wegwerpzone / Zone de déchets / Waste zone</b>		32	90,5	12:41
<b>Bevoorrading / Ravitaillement / Food supplies</b>		32,8		12:43
Maarkedal - Etikhove	Maarkendries (N457)	33,4	89,1	12:43
 <b>2. BOSSENAARSTRAAT · 1300 m · gem. 5,6 % · max. 9 %</b>		36,3	86,2	12:48
 <b>3. BERG TEN HOUTE · 1100 m · gem. 6,2 % · max. 13 %</b>				
Ronse - Nukerke	Ommegangstraat (N454)	41,6	79,9	12:55
Maarkedal	Nitterveldstraat (N454)	42,2	80,3	12:56
Ronse	Savooistraat (N454)	42,7	79,8	12:57
 <b>4. KRUISBERG · 1400 m · gem. 5,3 % · max. 10,9 %</b>		48,1	74,4	13:05
 <b>5. HOTOND · 1200 m · gem. 3,1 % · max. 9 %</b>		49,9	72,6	13:08
<b>HENEGOUWEN / HAINAUT</b>				
Russeignies	Chaussée de Renaix	54,3	68,2	13:14
 <b>6. COTE DU TRIEU · 1260 m · gem. 7 % · max. 13 %</b>		57,3	65,2	13:18
<b>OOST-VLAANDEREN</b>				
Kluisbergen	Drogenbroodstraat	57,3	65,2	13:18
Kluisbergen - Ruien	Buissestraat	63,6	58,9	13:27
 <b>7. KLUISBERG · 1100 m · gem. 6% · max. 11%</b>		64,7	57,8	13:29
<b>HENEGOUWEN / HAINAUT</b>				
Mont-de-l'Enclus	Enclus du Haut	64,7	57,8	13:29
Mont-de-l'Enclus - Orroir	Chaussée de la libération	66	56,5	13:30
Celles	Rue de la Feuillerie	71,7	50,8	13:39
<b>Wegwerpzone / Zone de déchets / Waste zone</b>		72,2	50,3	13:41
<b>Bevoorrading / Ravitaillement / Food supplies</b>		72,6		13:41

STAD - GEMEENTE		KM +	KM -	41 KM/H
<b>WEST-VLAANDEREN</b>				
Spierre-Helkijn	Brugstraat (N393)	80,7	41,8	13:52
Zwevegem - Sint-Denijs	Helkijnstraat	83	39,5	13:56
Kortrijk - Bellegem	Beerbosstraat  500 m	88,7	33,8	14:04
Zwevegem - Sint-Denijs	Perykelstraat	91,2	31,3	14:08
Kortrijk	Sint - Denijseweg	94,2	28,3	14:12
<b>Wegwerpzone / Zone de déchets / Waste zone</b>		101,3	21,2	14:22
<b>Bevoorrading / Ravitaillement / Food supplies</b>		101,6		14:22
Harelbeke	R8	102,8	19,7	14:25
Kuurne	R8	102,9	19,6	14:25
Harelbeke	Molenstraat	106,2	16,3	14:30
Kuurne	Rijksweg (N36d)	107,3	15,2	14:32
<b>Wegwerpzone / Zone de déchets / Waste zone</b>		107,5	15	14:32
<b>Aankomstlijn / Ligne d'arrivée / Finish line (+ 1 plaatselijke ronde / tour local / local lap 12,7 km)</b>		109,9	12,7	14:35
Kortrijk	Brugsesteenweg (N50)	111,9	10,6	14:38
Harelbeke	R8	115,2	7,3	14:43
Kuurne	R8	115,3	7,2	14:43
Harelbeke	Molenstraat	118,8	3,7	14:48
Kuurne	Rijksweg (N36d)	119,9	2,6	14:50
<b>Wegwerpzone / Zone de déchets / Waste zone</b>		120	2,5	14:51
Kuurne	 <b>Aankomst / Arrivée / Arrival</b>	122,5	0,00	14:54

Legende



Helling / Collines / Slopes



Kasseien / Pavés / Cobblestones